А. Васильев
Окуловская колыбель

Вестник ПРИЛОЖЕНИЕ

Томское региональное отделение Международной общественной организации «Лига защиты Культуры»
Томское Рериховское общество «Зов сердца»

№ 10-2013

Томское региональное отделение
Международной общественной организации Лига защиты культуры
Томская региональная общественная организация
Рериховское общество «Зов сердца»

ВЕСТНИК

№ 10

Приложение

А. Васильев
Окуловская колыбель

г. Томск
2013 г.

«ОКУЛОВСКАЯ КОЛЫБЕЛЬ»

В начале 90-х годов XIX столетия в нашей России начался великий творческий путь семьи Рерихов. С тех пор появилось немало изданий их трудов. Во многих городах России создаются всё новые и новые общества, стремящиеся воплотить в жизнь идеи Рерихов — идеи утверждения Красоты и Культуры. К сожалению, из четырёх членов этой великой семьи Юрий Николаевич Рерих, может быть, наименее известен у нас в стране. До недавнего времени найти его труды было практически невозможно.

Всё, что известно о месте рождения Юрия Николаевича Рериха, это то, что он родился в окрестностях нынешнего города Окуловка, некогда просто станции Николаевской железной дороги. Надо отметить, что местность эта необычайно красива: причудливо извивающиеся реки Перетна и Хоринка, живописное лесное озеро Юрково, холмистая местность, поросшая хвойным лесом. Всё — как на картинах Николая Константиновича Рериха. Земля эта своими возвышенностями и синеющими далями напоминает Алтай.

В литературе о месте рождения Ю.Н. Рериха имеются только общие сведения. Так, А.Н. Зелинский пишет, что он родился «*в Новгородской губернии близ села Окуловки*» [1]. В.П. Князева в своей книге упоминает об Окуловке, как о местности, где великий русский художник написал несколько своих картин: «*Наряду с созданием значительных обобщённых образов, Рерих не забывает и о работе с натуры, которая всегда была основой его творчества. Скромные, небольшие этюды, исполненные им в 1902 и 1905 годах в Окуловке Новгородской губернии и Берёзке Тверской губернии, — «Озеро», «Лес», «Сосны», а также «Берёзы», «Липа», «Яблоня», «Дом в Берёзке» — отличаются вдумчивым, тщательным изучением природы*» [2].

Н.К. Рерих неоднократно посещает эти и другие места на Валдайской возвышенности в ходе археологических экспедиций в 1899–1902 и последующие годы.

В Новгородской областной универсальной научной библиотеке (НОУНБ) хранятся номера окуловской газеты «Заря коммунизма», в которых были размещены статьи Т.С. Бай и Н.А. Ионцевой, посвящённые Ю.Н. Рериху [3; 4]. Но и авторы этих статей лишь упоминали о том, что Юрий Николаевич родился близ города Окуловка. И только в письме Н.К. Рериха к супруге (Письмо 1) был указан точный адрес, где проживала Е.И. Рерих летом 1902 года: «Станция Окуловка, дача Кунёва» (рис. 1). Здесь 16 августа по новому стилю и появился на свет первенец Рерихов — Юрий.

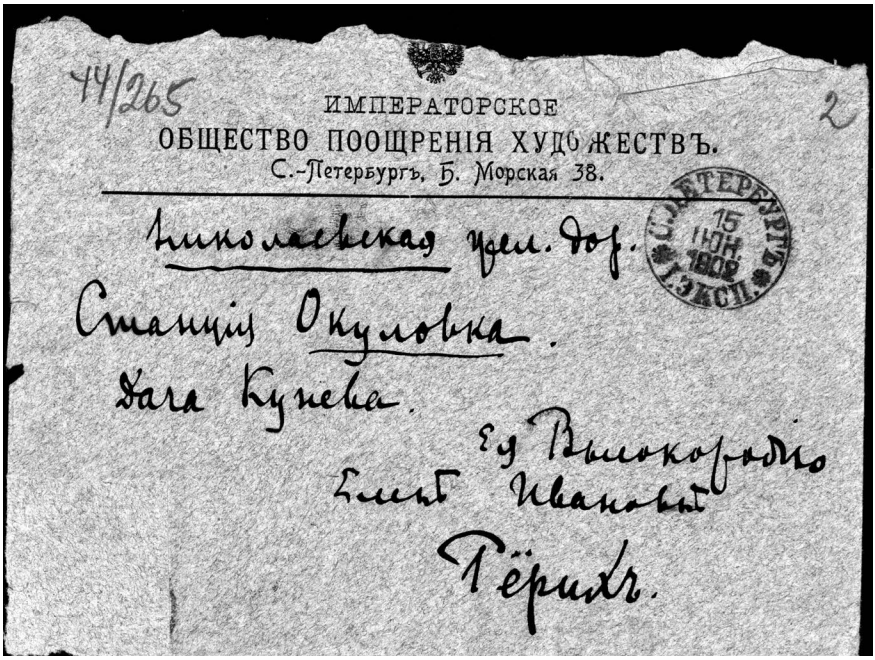

Рис. 1. Конверт, в котором был указан точный адрес «Дача Кунёва», где проживала Е.И.Рерих летом 1902 года. Оригинал ОР ГТГ [5].

По штемпелю: *С.-Петербург. 15 июня 1902 г.*
Николаевская жел. дор.
Станция Окуловка.
Дача Кунева.
Ея Высокородию
Елене Ивановне Рёрих.

Письмо 1: **Н.К. Рерих — Е.И. Рерих:**

«*Дорогой мой Мисик, пишу из Потерпильца. Ночь провели скверно; напали клопы, и мы должны были в 1 ночи уйти на улицу, ходили по дождю и больше не спали. Копали сегодня; нашли только золу.*

Утром завтра (в понедельник) выезжаем в Меглецы, а затем на Мошинский погост. Остальное всё ладно, но сегодня мы бродим сонные и вялые — после неудачной ночи.

Место очень красивое — Мста широка. <…> Как бы хорошо, если бы и Мисик здесь побывал. В будущий понедельн., пожалуй, вернёмся, надеюсь» [5].

И еще два письма.

Письмо 2: **Н.К. Рерих — Е.И. Рерих (***СПб. [до 15 июня] 1902 г.***):**

Мисик милый, дорогой мой, вчера, проезжая мимо дачи, я выглянул в окно, и мне показалось, что одно окно как будто светилось. Неужели в 2 часа ещё не всё было потушено. Уезжаю на 4 дня, а мне как-то скучно, словно уехал на месяц... [6].

Из этого письма можно сделать вывод, что Н.К. Рерих проезжал мимо дачи на поезде. Следовательно, «дача Кунёва» должна находиться в непосредственной близости от Николаевской железной дороги.

Письмо 3: **Н.К. Рерих — Е.И. Рерих (***СПб. [23 мая] 1902 г.***):**

«*<...> Эти дни совсем плохо работается и плохо думается — надо в деревню к Мисику. <...>*» [7].

Можно предположить, что дом (дача, усадьба), в котором проживала Е.И. Рерих, находился не на самой станции Окуловка, а где-то в её «деревенской» округе.

В книге «Список населённых мест Новгородской губернии», составленной под редакцией секретаря Новгородского губернского статистического комитета В.А. Подобедова, дано описание усадеб Кунёво, Верино, а также построек, расположенных вдоль Николаевской железной дороги (копия книги предоставлена окуловским краеведом Л.Э. Бриккером) [8, с. 12–15; 20–21]:

№ 28. Усадьба Верино (Чернивка) господина Иващенкова: построек — 2, жилых строений — 2; находится при Николаевской железной дороге, при речке Чернявка. Смежная с усадьбой Кунёво и железнодорожной казармой;

№ 55. Казарма Николаевской железной дороги: построек — 1, жилых строений — 1; находится при Николаевской железной дороге, при речке Чернявка. Смежная с усадьбой Верино и с усадьбой Кунёво;

№ 61. Казарма на 231 версте Николаевской железной дороги: построек — 1, жилых строений — 1; находится при Николаевской железной дороге, при речке Чернявка. Смежная с владельческой усадьбой Кунёво;

№ 74. Усадьба Кунёво госпожи Филипповой: построек — 3, жилых строений — 3; находится при Николаевской железной дороге, при речке Чернявка;

№ 75. Усадьба Кунёво 2-ое госпожи Васильевой: построек — 4, жилых строений — 4; находится при реке Перетна;

№ 141. Семафорная будка на 231 версте Николаевской железной дороги: построек — 1, жилых строений — 1; находится при Николаевской железной дороге, при речке Чернявка. Смежная с усадьбой Кунёво.

Краевед Л.Э. Бриккер также предоставил схему расположения дореволюционных построек окрестности станции Окуловка, расположенных вдоль Николаевской железной дороги по направлению к городу Санкт-Петербургу (рис. 2) [9]. Эту схему передал ему в 80-х годах прошлого века Д.И. Трофимов, который (со слов Бриккера) в 30-е годы проживал в двухэтажном деревянном доме (адрес см. на рис. 1) на берегу речки Чернавка (другие названия речки, встречающиеся в источниках государственного исторического архива Новгородской области (ГИАНО) — Чернявка, Чернивка, Чёрная). Он же в 80-е годы записал воспоминания А.Ф. Шац (вероятно, родственницы местной мещанки О.Н. Шац, жившей в конце XIX — начале XX вв.): *«Не доезжая до станции Окуловка была дача большого чина в министерстве путей сообщения господина Иващенкова. Даже скорые поезда делали остановку у его дачи».*

В сентябре 2001 г. на основании «Списка населённых мест Новгородской губернии» (вып. IV), изученной местности, схемы Д.И. Трофимова (рис. 2), удалось составить несколько вариантов

Рис. 2. Окрестности бывших усадеб в пустоши Кунёво. Схема Д.И. Трофимова.

расположения построек вышеописанных усадеб. Один из них через девять месяцев подтвердился находками фундаментов и развалин интересующих нас домов (рис. 3).

В месте пересечения речки Чернавка с железной дорогой на высоком холме были обнаружены фундамент и развалины постройки, которая на рис. 2 обозначена как «двухэтажный деревянный дом», а на рис. 3 как «Верино». Место, где раньше находился дом, поросло малиной и иван-чаем. В 150–200 метрах от находки сохранились остатки яблоневого сада и здания (на рис. 3 обозначен как «Кунёво»). Между этими ранее существовавшими постройками частично сохранилась аллея, а также кусты акаций. Неподалёку — фундаменты и остатки битого кирпича на месте бывшей железнодорожной казармы и семафорной будки. У железной дороги располагается полуразрушенный колодец. Кирпичи, найденные на развалинах семафорной будки, имели клейма с надписями «FIRE», «А.Ф. А.Я.», «Форест». По мнению заместителя председателя Новгородского общества любителей древности (НОЛД), к. ист. н., С.В. Трояновского, такие кирпичи могли выпускаться только до революции. Ещё в нескольких сотнях метров в сторону железнодорожной станции «Окуловка» были

Рис. 3. Окрестности усадьбы Кунёво.
Схема автора.

обнаружены два старых деревянных дома. Впоследствии оказалось, что эти дома являются «хутором Гужова» (в простонародье — «Гужиха») или 4-м участком пустоши Донца [9]. Недалеко от этих мест находится улица Новгородская, на которой проживала А.И. Николаева, внучка П.Н. Гужова. Она и подтвердила, что два сохранившихся деревянных дома являются домами её деда. Крестьянин деревни Опечка Заозерской волости Крестецкого уезда Никифор Кузьмич Гужов, отец П.Н. Гужова, владел этим хутором, называвшимся до революции «1-м участком пустошей Кунёвы и Исакова и 4-м участком пустоши Донца» [10]. А.И. Николаева рассказала, что неподалёку от их хутора протекал ручей Донец, название которого, вероятно, и было использовано для названия усадьбы. Ручей Донец впадал в речку Чернавка, но в настоящее время он еле заметен (на карте Окуловки 2002 г. название участка домов в районе ул. Новгородской обозначается как Донец). А.И. Николаева по воспоминаниям своей матери знала и о владельце соседней усадьбы — А.П. Иващенкове. В усадьбе были красивые аллеи, росла акация, на речке Чернавка была купальня. Название этой усадьбы (Верино) не было ей знакомо, но она твёрдо помнила, что дача Иващенкова находилась на возвышенности поблизости от пересечения речкой Чернавка Николаевской железной дороги. Вдоль железной дороги находились небольшие постройки — казармы и семафорная будка. Об усадьбе Кунёво А.И. Николаева слышала, но не помнила, где та располагалась.

О самом владельце усадьбы А.П. Иващенкове удалось выяснить следующее. В 1892 г. он состоял товарищем министра путей сообщения, а в 1892–1897 — товарищем министерства финансов. Вот что писал о нем известный российский государственный деятель граф С.Ю. Витте: «*Товарищем моим по министерству путей сообщения я пригласил Иващенкова, бывшего до того времени директором одного из департаментов государственного контроля. <...> Когда я был назначен министром финансов, этот Иващенков сделался моим товарищем и по министерству финансов. Затем он перешёл снова на прежнюю службу в государственный контроль, товарищем государственного контролёра, так как служба эта была ему более близка. <...> Вследствие этого Анатолий Павлович Иващенков был сделан членом Государственного Совета, и как член Государственного Совета пользовался общим уважением вследствие его в высшей степени уравновешенного характера, скромности и больших знаний в области государственного контроля и вообще государственного хозяйства*» [11].

Двоюродный брат А.И. Николаевой Юрий Леонидович Гужов, ранее проживавший в данной местности, нарисовал схему расположения жилых построек интересующей нас местности (рис. 4). На его схеме показан дом Иващенкова у речки Чернавка, два дома Гужовых (1924 и 1940 гг.). Между ними обозначен дом семьи Луковниковых (эта фамилия ранее в источниках не встречается), в котором эта семья жила в 1930–50-е гг. Скорее всего, эта постройка и усадьба Кунёво Большое являются одним и тем же объектом.

По материалам ГИАНО и НОУНБ станция Окуловка с ближайшими окрестностями в конце XIX — начале XX в. в разные годы входила в состав Крестецкого, Боровического и Валдайского уездов (вероятно, по причине того, что она находилась на границе этих уездов). В послереволюционные годы она относилась к Маловишерскому уезду. Затем входила в состав Заручьёвской, Заозёрской волостей, а в годы советской власти — в состав Окуловской волости [9; 12–14].

В «Материалах для оценки земельных угодий Новгородской губернии» по Крестецкому уезду за 1899 г. в разделе «Алфавит дач генерального межевания» «пустошь Кунёва» имеет номер генерального

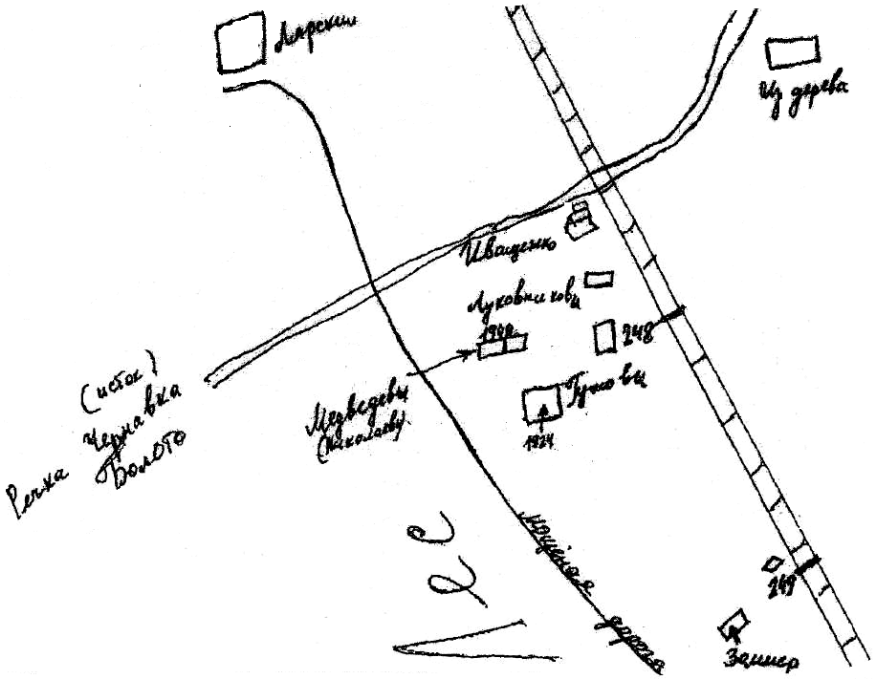

Рис. 4. Окрестности бывших усадеб «Кунёво» и «Донец» в 1920–1940-е годы. Схема Ю.Л. Гужова.

межевания № 3199, а в разделе «Алфавит дач генерального и специального межевания» номера генерального межевания 3196 и 3199. В таблице III «Частновладельческие хозяйства» имеется ценная информация о Кунёво, пограничных с ней усадьбах и их владельцах:

№ 39. ***Усадьба Кунёво.*** *Владелец — дворянин Ипполит Васильевич Волошинов. Землевладение (в десятинах): усадьбы — 3,0; пашни навозной — 5,0; пашни ненавозной нет; сенокоса заливного нет; сенокоса горного — 16,5; выгона нет; леса по суходолу — 15,5; леса по болоту нет. Итого удобной земли 40,0, неудобной нет. Скотоводство: лошадей рабочих — 4; лошадей нерабочих и жеребят нет; коров и быков — 4; нетелей и бычков — 1; телят — 1. Посев*

владельца и арендатора (в четвертях): овса — 4,0; ячменя нет; картофеля — 6,0; укос сена в пудах — 1000. Посева испольного нет. Постройки: жилых — 2; холодных — 8. Наёмные рабочие — 3 мужчины. Управляет имением управляющий.

№ 40. ***Усадьба Верино.*** *Владелец — дворянин Анатолий Павлович Иващенков. Землевладение (в десятинах): усадьбы — 1,0; пашни навозной и не-навозной, сенокоса заливного нет; сенокоса горного — 4,0; выгона нет; леса по суходолу — 1,0; леса по болоту нет. Итого удобной земли 6,0; неудобной нет. Скотоводство: лошадей рабочих — 4; лошадей нерабочих, жеребят, коров, быков, нетелей, бычков и телят нет. Посева нет. Укос сена в пудах — 300. Посева испольного нет. Постройки: жилых — 5; холодных — 2. Наёмных рабочих нет. Управляет имением владелец.*

№ 41. ***Усадьба Трахново****. Владелец — мещанин Франц Петрович Реш. <... > Управляет имением — владелец.*

№ 42. ***Усадьба Донец.*** *Владелец — крестьянин Никифор Кузьмич Гужов. <...> Управляет имением арендатор.*

№ 43. ***Усадьба Донец (Сергеево).*** *Владелицы — дворянки Александра Ивановна Сипель и Анна Ивановна Сергеева. <...> Управляет имением арендатор.*

Названия усадьбы Кунёво и ближайших к ней усадеб упоминается и в более ранних источниках: в «Материалах для оценки земельных угодий Новгородской губернии» по Боровичскому уезду за 1893 г. под теми же номерами дач по уездному генеральному плану (3196, 3199, 3203) [13]. Единственное отличие — в Боровичском уезде существовала ещё «пустошь Верина» (кроме усадьбы Верино Заручьёвской, а позже Заозёрной волости), но располагалась она примерно на 75 вёрст восточнее в Николомошенской волости Боровичского уезда. С теми же владельцами они указаны в списке усадеб Валдайского уезда за 1890 г. [12]. В «Материалах по статистике» Крестецкого уезда за 1884 г. также упоминается усадьба Трахново (другое название Исаково) при речке Чернявка в 3-х верстах от станции Окуловка Николаевской железной дороги [15].

В результате проведенных полевых исследований весной 2002 г. автором составлена схема построек, приведенная на рис. 5.

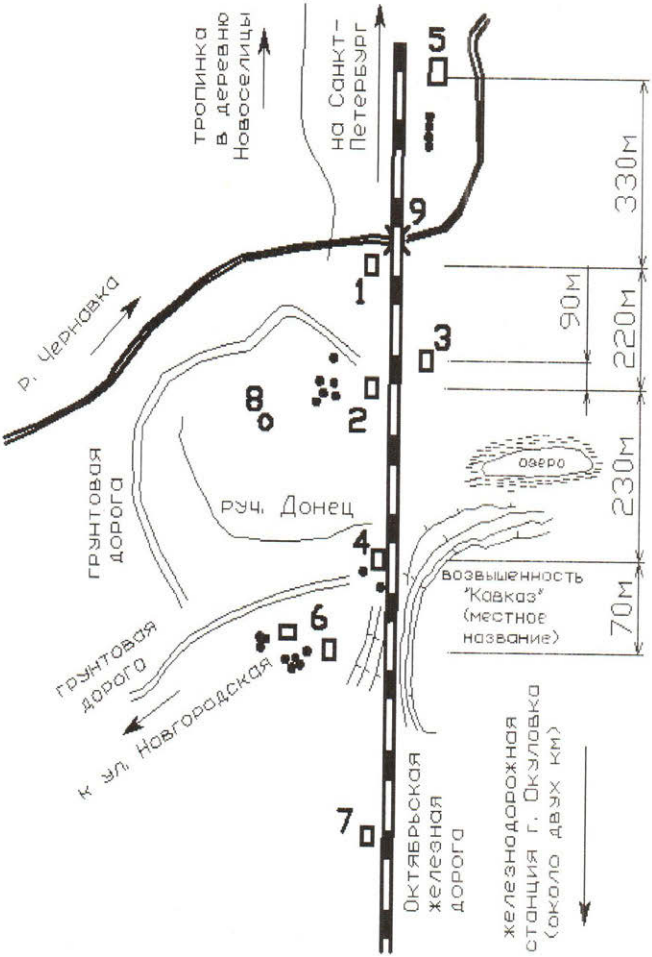

Рис. 5. Схема расположения бывших жилых построек усадеб «Кунёво» и «Донец».

Экспликация к рис. 5:

1 — остатки фундамента дома Иващенкова А.П. (усадьба «Верино»); 2 — остатки фундамента строения усадьбы «Кунёво Большое»; 3 — остатки фундамента железнодорожной казармы на 231 версте Николаевской железной дороги; 4 — остатки фундамента семафорной будки на 231 версте Николаевской железной дороги; 5 — остатки фундамента железнодорожной казармы; 6 — остатки фундаментов построек Н.К. Гужова (усадьба «Донец»); 7 — жилой дом на 248 км; 8 — камень диаметром до двух метров; 9 — железнодорожный мост через р. Чернавку; °°° — сохранившиеся яблони.

На основании приведённых документов можно составить список собственников местности Кунёво, где родился Ю.Н. Рерих, и всех владений, располагавшихся в непосредственной близости от неё. Итак, упомянутыми имениями в конце XIX — начале XX вв. владели следующие лица.

ПО ЗЕМЕЛЬНОМУ ИНВЕНТАРЮ

Первый участок пустошей Кунёвы и Исакова и четвёртый участок пустоши Донца

Крестьянин деревни Опечка Никифор Кузьмич Гужов — 65,7 дес; дворянин Анатолий Павлович Иващенков — 6,0 дес; дворянин Ипполит Васильевич Волошинов — 40,0 дес. (упоминаются в 1899 г.).

Вторая часть пустоши Кунёво со второй частью сельца Хрыпова (Поддубья), первой частью пустоши Донца и пустошью Маклаковой

Дворянин Владимир Павлович Подушкин — 496,0 дес; крестьяне деревни Поддубья, бывшие дворянина В.П. Подушкина, — 33,5 дес; мещанин Франц Петрович Реш — 100,0 дес, из них 3,0 дес. усадьбы Трахново (упоминаются в 1899 г.).

ПО СПИСКУ ЧАСТНОВЛАДЕЛЬЧЕСКИХ ХОЗЯЙСТВ И АРХИВНЫМ ДАННЫМ

Усадьба Кунёво или Кунёво Большое

(Вероятно, это название образовалось по причине достаточно большой величины усадьбы или просто в противоположность усадьбе Кунёво Второе)

Дворянин Ипполит Васильевич Волошинов — 40 дес. (не позднее 1890 г., упоминается в 1899 г.), затем госпожа Филиппова (не позднее 1909 г.). Владелец усадьбы Кунёво Большое дворянин Н.И. Малаховский — 36 дес. (не позднее 1917–1926 гг.). С 1922 г. в усадьбе проживал также муж его дочери Изосилов, ранее служивший в Белой армии [14; 16].

Усадьба Кунёво Второе

Госпожа Васильева (не позднее 1909 г.).

Усадьба Верино

Дворянин Анатолий Павлович Иващенков — 6,0 дес (не позднее 1890 г., упоминается в 1899 и 1901 гг.), затем, возможно, его сын Павел Анатольевич Иващенков (не позднее 1909 г., упоминается в 1901 г.).

Усадьба Трахново

Мещанин Франц Петрович Реш — 125, дес. (упоминается в 1899 г.)

Усадьба Донец

Крестьянин Никифор Кузьмич Гужов — 90,8 дес. (упоминается в 1899 г.)

Усадьба Донец (Сергеево)

Дворянки Александра Ивановна Сипель и Анна Ивановна Сергеева — 132,5 дес. (упоминаются в 1899 г.)

В приведённом выше «Списке частновладельческих хозяйств» кроме усадьбы Кунёво Большое упоминается усадьба Кунёво Второе. Вот что удалось выяснить о месте её расположения. Старожил этих мест Анатолий Александрович Волошин рассказал, что отец его, Александр Никифорович Волошин, до революции жил и работал у некоего доктора Волошина (или Волошинова), дом которого находился у речки Чернавка, неподалёку от её впадения в реку Перетна (рис. 6). Свою фамилию он «перенял» от фамилии этого человека. Дом был деревянный, находился на возвышенности (сейчас на этом месте построили новые жилые дома). По описанию месторасположения этого дома можно предположить, что речь идёт именно о доме усадьбы Кунёво Второе при реке Перетна (см. также рис. 6) [8, с. 14, 15]. О нём же упоминал в своём рассказе Ю.Л. Гужов, говоря о большом деревянном помещичьем доме, находившемся неподалёку от впадения речки Чернавка в реку Перетна (на рис. 4 обозначен как «из дерева»). Также обращает на себя внимание фамилия некоего доктора Волошина (Волошинова), поскольку из источников известно, что владельцем усадьбы Кунёво Большое был дворянин Ипполит Васильевич Волошинов [9; 12]. Вполне вероятно, что участок усадьбы Кунёво

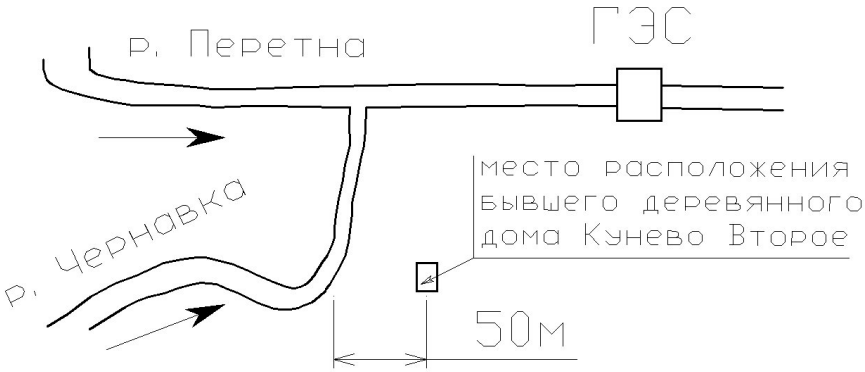

Рис. 6. Окрестности усадьбы «Кунёво Второе».
Схема выполнена со слов А.А. Волошина

Второе был им приобретён между 1899 и 1909 гг. и получил такое же название «Кунёво» с добавлением цифры два, а впоследствии, не позднее 1909 г., был продан госпоже Васильевой [8, с. 14–15].

В мае 2002 г. в ГИАНО были обнаружены документы 1780–1849 гг., позволившие существенно расширить список владельцев местности Кунёво задолго до того, как здесь впервые побывала семья Рерихов. Это прежде всего «геометрические специальные планы» «1-го участка пустоши Кунёвы» (рис. 7) и «3-го участка пустоши Донца и Донец».

Они погружают в сложную историю межеваний и перемежеваний местных земельных владений. На них, например, в качестве владелицы «пустоши Кунёвы» значится надворная советница Ольга Маланьевна Глазатова, «обмежёванная при генеральном межевании в 1780 году» [17]. В найденных документах середины XIX века упоминаются «Кунёвы пустоши» («на двух участках»), «Кунёвы и Исаковой и Трахновой тоже дач 1-го участков и 4-ю участка — пустоши Донца и Донец» в собственности госпожи Глазатовой, «Хрыпово, Поддубье тоже сельцо с 2-м участком пустоши Кунёвы, 2-м участком пустоши Исаковой, Трахново тоже, 1-м участком пустоши Донца и Донец и пустоши Маклаковой, выделенной из дачи деревни Обречья» в собственности

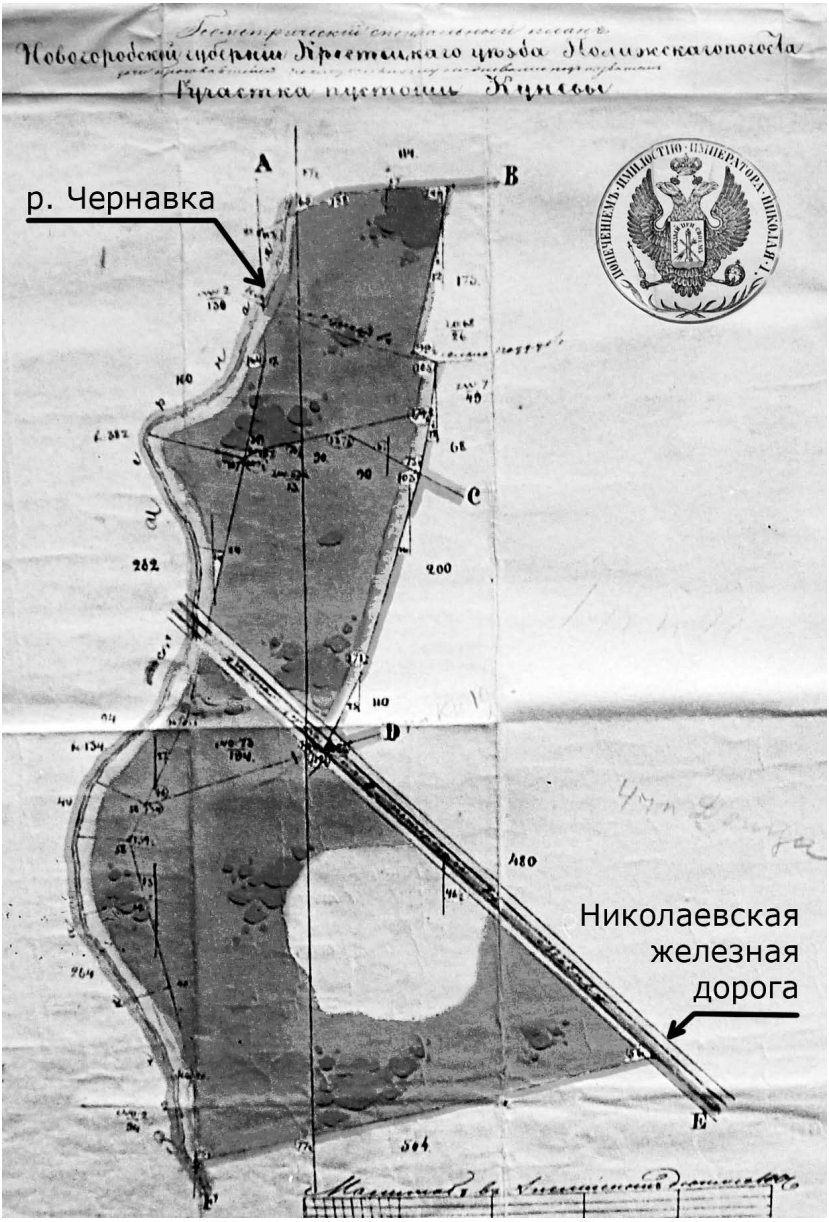

Рис. 7. Генеральный специальный план «1-го участка пустоши Кунёвы» (фрагмент). Середина XIX в. Оригинал в ГИАНО. Фотокопия автора

господина Подушкина. Те же данные содержатся и в других архивных делах не позднее 1890 г. [18] Судя по «геометрическому специальному плану», 1-й участок «пустоши Кунёвы» граничит с 3-м участком «пустоши Донца и Донец» владения подпоручика Михаила Алексеевича Аблуцкого.

Все упомянутые в источниках участки местности Кунёво удалось чётко соотнести с современной топографией. Отмеченные на планах XIX в. на 2-м участке «пустоши Кунёвы» постройки при осмотре местности обнаружить не удалось.

Необходимо отметить, что в июне 1902 г. Н.К. Рерих адресовал письма на «дачу Кунёва», а не на Кунёво Второе. Из писем же вытекает, что он проезжал мимо дачи на поезде и был на следующий день в столице. Он видел свет в окнах дома, где в то время жила Е.И. Рерих, только потому, что тот находился в непосредственной близости от Николаевской железной дороги (около 30–50 м). Поэтому версию с расположением дачи на территории усадьбы Кунёво Второе не следует рассматривать, так как Кунёво Второе располагалось у реки Перетна, т. е. на большом расстоянии от железной дороги, да и от грунтовой тоже. Поскольку усадьбы А.П. Иващенкова с названием «Верино» не встречается на «геометрических специальных планах» середины XIX в., то, вероятно, она является частью старой «пустоши Кунёвы» и образовалась выделением из неё не позднее 1890 г., когда она впервые фиксируется источниками. На плане 1-го участка «пустоши Кунёвы» хорошо видно «знакомое» пересечение Николаевской железной дороги и речки Чернавка (на плане — речка Чёрная), где по свидетельству местных жителей на возвышенности находилась дача члена Государственного Совета А.П. Иващенкова — усадьба Верино.

В конце мая 2002 г. за речкой Чернавка были обнаружены фундамент железнодорожной казармы, упоминаемой в «Списке населённых мест Новгородской губернии» (вып. IV. Новгород, 1909) и колодец. Удалось также найти и жилой дом у железной дороги с надписью «дом 248 км», расположенный между «семафорной будкой на 231 версте» (что соответствует 246,4 км) и станцией

Окуловка (см. рис. 5). Расстояние между этим домом и семафорной будкой в действительности соответствует 1,6 км.

Таким образом, схема расположения «дачи Кунёвы» и других ближайших построек (рис. 3 и 5), составленная на основании данных «Списка населённых мест Новгородской губернии» 1909 г. и схемы Д.И. Трофимова (рис. 2) полностью подтвердились. Но остаётся открытым вопрос — как выглядели постройки усадьбы Кунёво в начале XX века? Поскольку известно, что Н.К. Рерих фотографировал свои археологические находки в это время, есть вероятность, что он мог сделать фотоснимки усадьбы Кунёво, когда приезжал навестить супругу летом 1902 г. Однако, в фотоархиве Института истории материальной культуры РАН (г. Санкт-Петербург) таких фотографий найти не удалось. Были обнаружены лишь фотографии археологических находок Н.К. Рериха.

В ГИАНО удалось обнаружить уникальную информацию о судьбе усадьбы Кунево в первые годы Советской власти. Нижеприведенная таблица даёт представление о постройках усадьбы

Таблица

Постройки	Стоимость в руб.		Годность
	Первоначальная	Современная	
Одноэтажный дом деревянный, 5 х 3,5 м	750	70	25 %
Дом одноэтажный бревенчатый, 10 х 3 м	1500	200	20 %
Пристройка дощатая, 5 х 3 м	–	15	25 %
Коровник бревенчатый	–	15	25 %
Каретник на столбах, обшитый горбылём, 4 х 3 м	–	12	25 %
Хлебный амбар бревенчатый, 3 х 3 м	70	40	60 %
Гумно с ригою бревенчатое, 6,5 х 3 м	200	110	40 %
Сенный навес на столбах, 6 х 3 м	60	30	60 %

Большое Кунёво, в одной из которых и родился, по всей вероятности, Юрий Рерих 16 августа 1902 г. А приведенный документ ее дальнейшую судьбу: «*По бывшему имению Большое Кунёво земельную площадь считать оброчно доходной статьёй, постройки и инвентарь передать Окуловскому ВККОВ для распределения между бедняцким населением волости. Оставить за УЧК*» [19].

История исследования усадьбы Кунёво и дома-дачи, где родился Юрий Николаевич Рерих, далеко не закончена. Ключом к дальнейшему исследованию может послужить известная личность того времени — А.П. Иващенков (такого же мнения придерживается и краевед Л.Э. Бриккер). Материалы о нём и его даче могут находиться не только в ГИАНО, но и, главным образом, в архиве Бологовского отделения железной дороги, в научной библиотеке Санкт-Петербургского государственного университета путей сообщения МПС РФ, в Российском государственном историческом архиве г. Санкт-Петербурга, других исторических архивах Санкт-Петербурга и Москвы.

В заключение хочу выразить благодарность Елизавете Николаевне Кустовой, заведующей сектором краеведения НОУНБ, Сергею Валентиновичу Моисееву, заместителю директора ГИАНО по научной работе, Сергею Викторовичу Яковлеву, члену Эстонского рериховского общества, Светлане Николаевне Пшеничной, Наталье Сергеевне Пищевской, Михаилу Михайловичу Благодару, сотрудникам МЦР, которые оказали неоценимую помощь в данной работе.

Использованные источники

1. Зелинский А.Н. Юрий Николаевич Рерих // Н.К. Рерих. Жизнь и творчество. Сборник статей. М., 1978. С. 248.

2. Князева В.П. Николай Константинович Рерих. 1874–1947. Л.–М., 1963. С. 29.

3. Бай Т.С. Родился в Окуловке // Заря коммунизма. Окуловка. 13 февраля 1988.

4. Ионцева Н.А. Где родился Ю. Рерих? // Заря коммунизма. 16 декабря 1988.

5. Автограф. ОР ГТГ, ф. 44, № 265, л. 1, 2.

6. Автограф ОР ГТГ, ф. 44, № 449, л.1.

7. Автограф ОР ГТГ, ф. 44, № 452, л.1.

8. Список населённых мест Новгородской губернии. Вып. IV. Крестецкий уезд. Окуловка. Боровёнка. Торбино. Новгород, 1909.

9. Материалы для оценки земельных угодий Новгородской губернии. Крестецкий уезд. Новгород, 1899. Табл. I. С. 144–145. Табл. III. С. 6–7, IX, XVII.

10. Материалы для оценки земельных угодий Новгородской губернии. Крестецкий уезд. Новгород, 1899. Табл. I. С. 145.

11. Витте С.Ю. Избранные воспоминания: 1849–1911. М., 1991. С. 174, 312, 690.

12. Материалы для оценки земельных угодий Новгородской губернии. Валдайский уезд. Новгород, 1890. Табл. III. С. 6–7.

13. Материалы для оценки земельных угодий Новгородской губернии. Боровичский уезд. Новгород, 1893. С. 102, 164.

14. «Протоколы заседания межведомственной комиссии по выселению помещиков в порядке декрета ВЦИК и СНК от 20 / III — 1925». Маловишерский уезд // ГАНО, ф. Р-482, оп. 1, д. № 1773, связка 114, л. 4, 131–132; д. № 1400, л. 18 № 1403, л. 168; д. № 1402, л. 50.

15. Материалы по статистике Новгородской губернии. Вып. IV. Крестецкий уезд. Новгород, 1884. С. 58, 68–69.

16. «Поволостная книга со списком имений, наличия домашнего скота и с/х продуктов» // ГАНО, ф. Р-482, оп. 2: д. № 150, л. 2; д. № 2438, л. 124.

17. «План специального межевания 1-го участка пустоши Кунёвы» 1780–1849 гг. // ГИАНО, ф. Ф-236, оп. 2, д. № 1158, л. 1, кор. 32.

18. «Межевое отделение Новгородского губернского правления. Экспликация к дачам генерального и специального межевания по Боровичскому уезду» // ГИАНО, ф. Ф-236, оп. 11, д. № 625, связка 424. С. 76, 61 (233), 136 (308). Без даты.

19. ГИАНО, ф. Р-482, оп. 1, д. № 1773, связка 114, л. 131–132.

Памятный камень в бывшей усадьбе Кунёво

На обложке: Н.К. Рерих «Великий Дух Гималаев», 1934 г.

Тираж — 300 экз. Вестник № 10. Приложение. 2013 г.